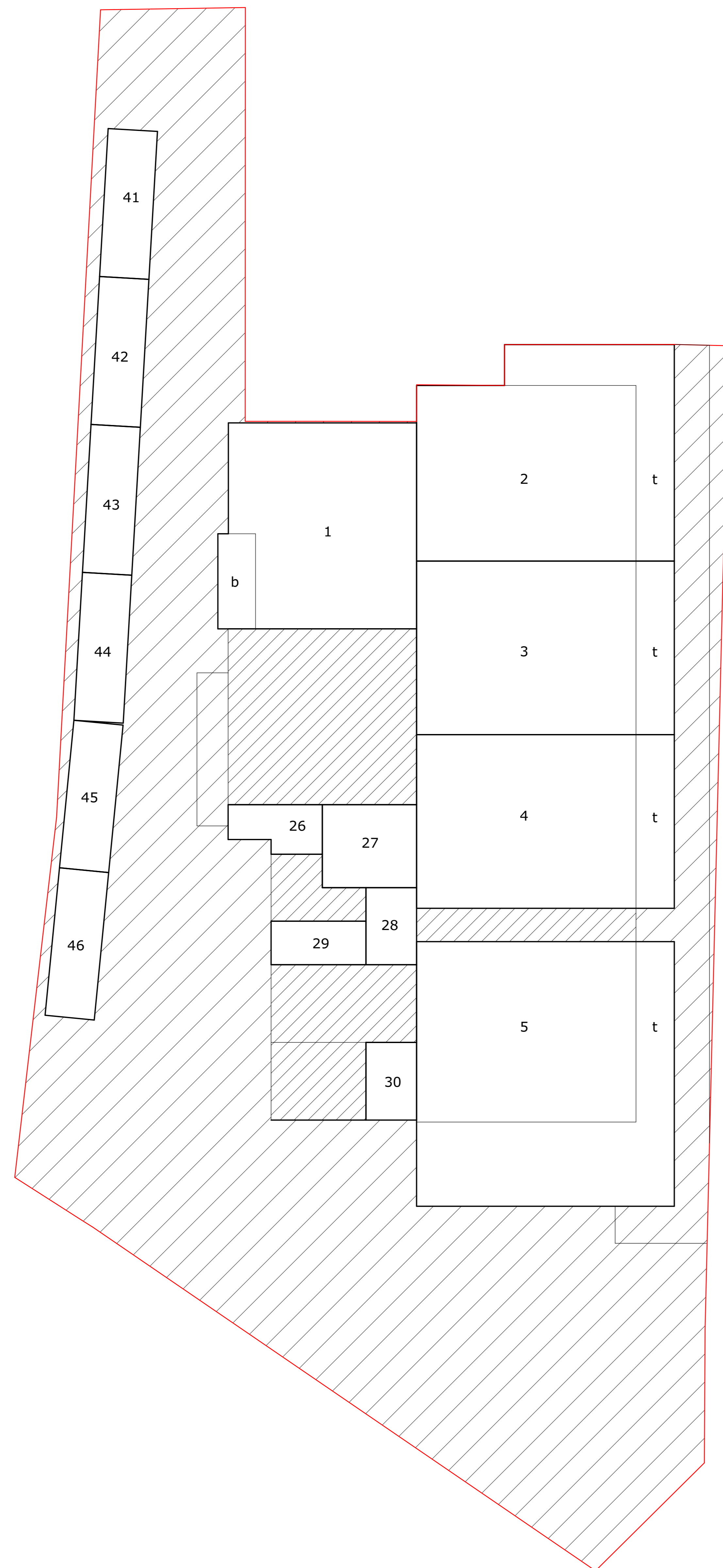
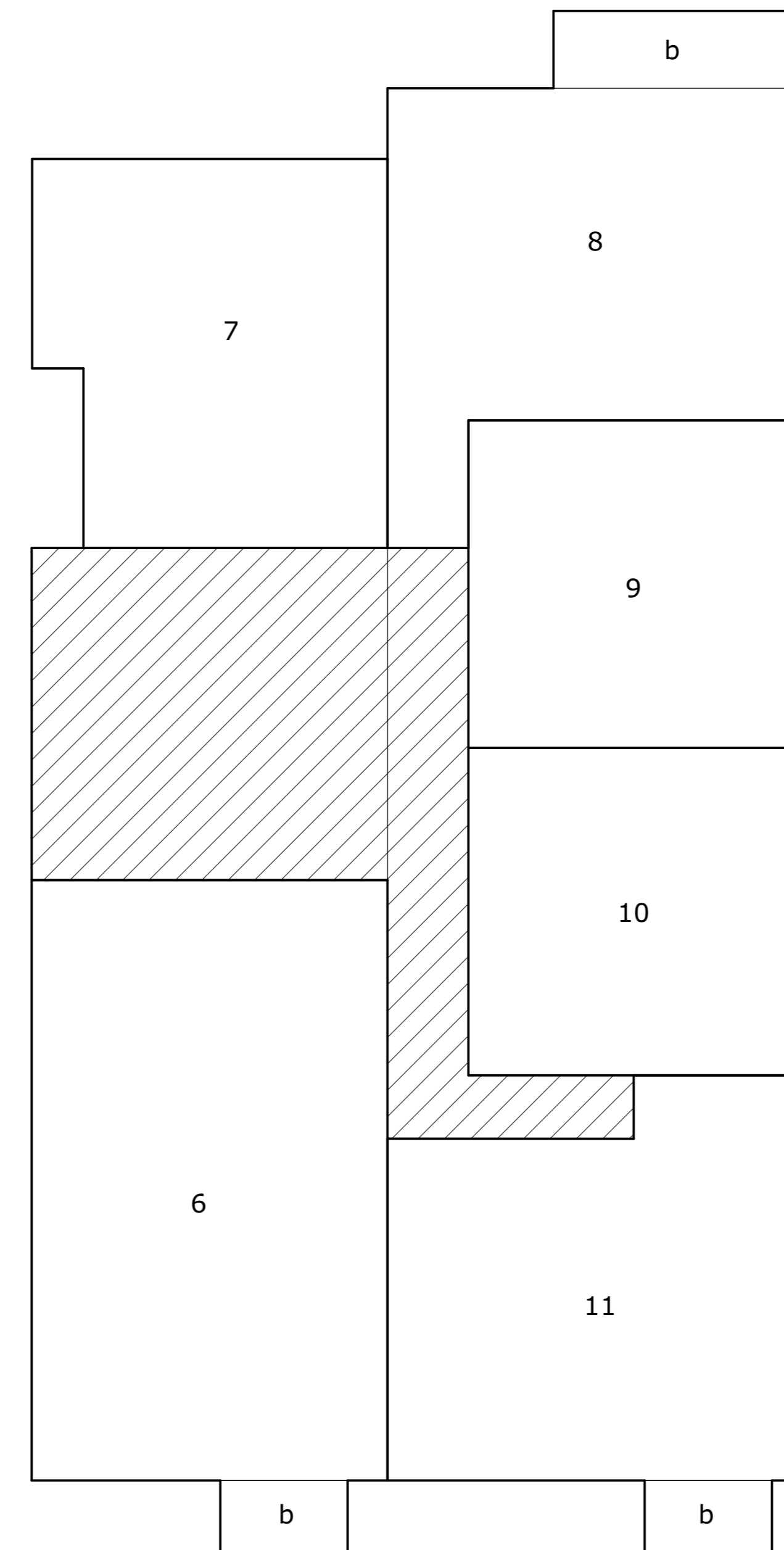


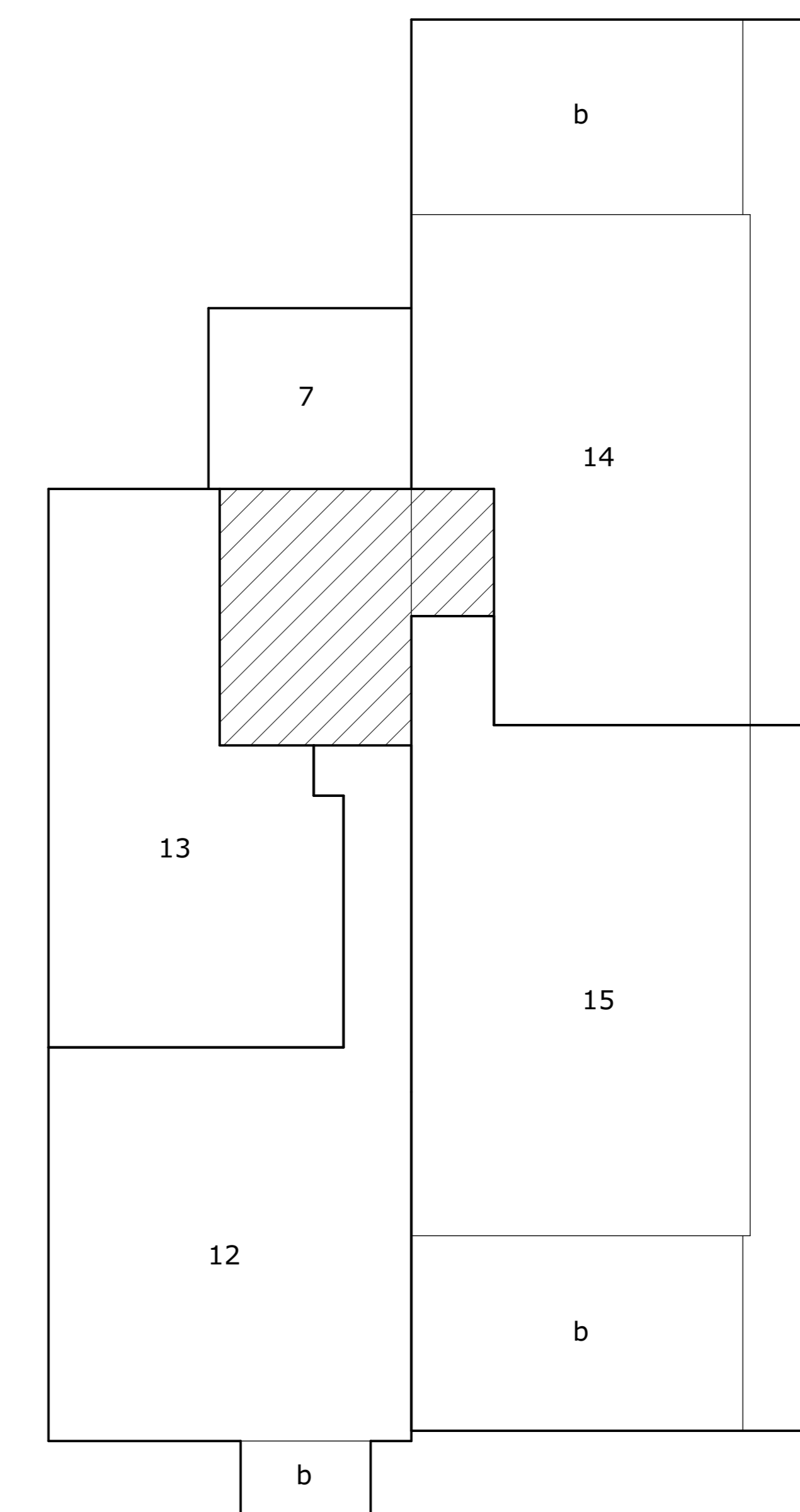
SOUTERRAIN
 0 5 10 m
 schaal 1:100



BEGANE GROND
 0 5 10 m
 schaal 1:100



1E VERDIEPING
 0 5 10 m
 schaal 1:100



2E VERDIEPING
 0 5 10 m
 schaal 1:100



SITUATIE
 0 10 20 30 40 50 m
 schaal 1:500

Kadastraal situatie:
 Gemeente: PAPENDRECHT
 Plaats: PAPENDRECHT
 Sectie: A, nummer: 7953, 7954 (deel), 8034, 8181

Bebouwingsoppervlakte:
 Grondoppervlakte totaal: 1.207 m²
 Bebouwd oppervlakte: 537 m² (ca. 44,1%)

RENVOOI :

- plattegronden: : privatruimtes
- : indeling gebouw (indicatief)
- situatietekening: : perceelsgrens algemeen
- : perceelsgrens projectlocatie
- : gemeenschappelijke ruimte

Vorgenomen splitsing in 46 appartementsrechten voor het perceel kadastraal bekend gemeente: Papendrecht sectie A, nummer: 7953, 7954 (gedeelteijk), 8034, 8181

OPDRACHT: **HERONTWIKKELING WESTEIND 39**
 PLAATS: **PAPENDRECHT**
 OPDRACHTGEVER: **DHR. S. VAN DER MEER**
 ADRES: MEIDOORNLAAN 53 | 2631 GC | NOOTDORP
 FASE: SPLITSINGSVERGUNNING
 TEKENING: **SPLITSINGSTEKENING**
 TEKENINGNUMMER: **SP-01**
 SCHAAL: 1:100, 1:500
 PROJECTNUMMER: 212195
 DATUM: 30-03-2026
 FORMAAT: 841x500



T +31 (0)6 53 55 89
 E : bure@vanesarchitecten.nl
 W : www.vanesarchitecten.nl

Kubus 40
 3364 DG Sliedrecht